

ที่ อต ๐๐๒๓.๑๐/ว ๓๙๒๑ ที่ว่าการอำเภอท่าปลา

ถนนเทศบาล ๔-๑ อต ๕๓๑๕๐

๒๓ พฤศจิกายน ๒๕๖๙

เรื่อง ข้อมูลรูปแปลงที่ดินและข้อมูลผู้ครอบครองหรือใช้ประโยชน์ในที่ดินโฉนดเพื่อการเกษตรและ ส.ป.ก. ๔-๐๑

เรียน นายกเทศมนตรีตำบล ทุกแห่ง และนายกองค์การบริหารส่วนตำบล ทุกแห่ง

อ้างถึง หนังสือจังหวัดอุตรดิตถ์ ที่ อต ๐๐๒๓.๓/๑๒๖๙ ลงวันที่ ๑๗ มีนาคม ๒๕๖๙

สิ่งที่ส่งมาด้วย สำเนาหนังสือจังหวัดอุตรดิตถ์ ที่ อต ๐๐๒๓.๓/ว ๔๕๗๗ ลงวันที่ ๑๙ พฤศจิกายน ๒๕๖๙ จำนวน ๑ ชุด

ตามที่จังหวัดอุตรดิตถ์ได้แจ้งเทศบาลและองค์การบริหารส่วนตำบล ดาวน์โหลดข้อมูลรูปแปลงที่ดินและข้อมูลผู้ครอบครองหรือใช้ประโยชน์ในที่ดินในความรับผิดชอบของสำนักงานการปฏิรูปที่ดินเพื่อเกษตรกรรม (ที่ดิน ส.ป.ก. ๔-๐๑) เพื่อใช้ในการจัดเก็บภาษีที่ดินและสิ่งปลูกสร้าง นั้น

จังหวัดอุตรดิตถ์ได้รับข้อมูลรูปแปลงที่ดินและข้อมูลผู้ครอบครองหรือใช้ประโยชน์ในที่ดินโฉนดเพื่อการเกษตรและ ส.ป.ก. ๔-๐๑ ที่เป็นปัจจุบัน ณ วันที่ ๑ พฤศจิกายน ๒๕๖๙ จากสำนักงานการปฏิรูปที่ดินเพื่อเกษตรกรรม และได้ปรับปรุงวิธีการบันทึกข้อมูลที่ดินที่เป็นเอกสารสิทธิ์ที่ดินโฉนดเพื่อการเกษตรและ ส.ป.ก. ๔-๐๑ พร้อมได้จัดทำคู่มือการดาวน์โหลดข้อมูลและบันทึกข้อมูลดังกล่าว ในระบบบูรณาการทะเบียนทรัพย์สิน (LTAX ONLINE) อำเภอท่าปลา จึงแจ้งให้เทศบาลและองค์การบริหารส่วนตำบลมอบหมายผู้รับผิดชอบดาวน์โหลดข้อมูลดังกล่าว เพื่อนำไปใช้ประกอบการสำรวจและจัดเก็บภาษีที่ดินและสิ่งปลูกสร้างผ่านระบบบูรณาการทะเบียนทรัพย์สิน (LTAX ONLINE) รายละเอียดปรากฏตามสิ่งที่ส่งมาด้วย

จึงเรียนมาเพื่อทราบ และดำเนินการต่อไป

ขอแสดงความนับถือ

(นางสาวจิรภา ธาตำ)

ปลัดอำเภอ(จพง.ปค.ชำนาญการพิเศษ)รักษาราชการแทน

นายอำเภอท่าปลา

สำนักงานท้องถิ่นอำเภอ

โทร. ๐-๕๕๔๙-๙๕๘๑

E-mail : ThongtinThaPla@gmail.com

Change For Good
เปลี่ยนแปลงเพื่อโลกที่ดีกว่า



ที่ว่าการอำเภอท่าปลา
เลขที่รับ ๑๖๙๑
วันที่ ๒๐ พ.ย. ๖๙
เวลา

ที่ อต ๐๐๒๓.๓/ว ๔๕๗๗

ศาลากลางจังหวัดอุตรดิตถ์
ถนนประชานิมิตร อต ๕๓๐๐๐

๑๙ พฤศจิกายน ๒๕๖๙

เรื่อง ข้อมูลรูปแปลงที่ดินและข้อมูลผู้ครอบครองหรือใช้ประโยชน์ในที่ดินโฉนดเพื่อการเกษตรและ ส.ป.ก. ๔-๐๑

เรียน นายอำเภอ ทุกอำเภอ และนายกเทศมนตรีเมืองอุตรดิตถ์

อ้างถึง หนังสือจังหวัดอุตรดิตถ์ ที่ อต ๐๐๒๓.๓/๑๒๖๙ ลงวันที่ ๑๗ มีนาคม ๒๕๖๙

สิ่งที่ส่งมาด้วย สำเนาหนังสือกรมส่งเสริมการปกครองท้องถิ่น ที่ มท ๐๘๐๘.๓/ว ๖๒๔๔
ลงวันที่ ๑๓ พฤศจิกายน ๒๕๖๙ จำนวน ๑ ชุด

ตามที่จังหวัดอุตรดิตถ์ได้แจ้งเทศบาลและองค์การบริหารส่วนตำบล ดาวน์โหลดข้อมูลรูปแปลงที่ดินและข้อมูลผู้ครอบครองหรือใช้ประโยชน์ในที่ดินในความรับผิดชอบของสำนักงานการปฏิรูปที่ดินเพื่อเกษตรกรรม (ที่ดิน ส.ป.ก. ๔-๐๑) เพื่อใช้ในการจัดเก็บภาษีที่ดินและสิ่งปลูกสร้าง นั้น

จังหวัดอุตรดิตถ์ได้รับข้อมูลรูปแปลงที่ดินและข้อมูลผู้ครอบครองหรือใช้ประโยชน์ในที่ดินโฉนดเพื่อการเกษตรและ ส.ป.ก. ๔-๐๑ ที่เป็นปัจจุบัน ณ วันที่ ๑ พฤศจิกายน ๒๕๖๙ จากสำนักงานการปฏิรูปที่ดินเพื่อเกษตรกรรม และได้ปรับปรุงวิธีการบันทึกข้อมูลที่ดินที่เป็นเอกสารสิทธิ์ที่ดินโฉนดเพื่อการเกษตร และ ส.ป.ก. ๔-๐๑ พร้อมได้จัดทำคู่มือการดาวน์โหลดข้อมูลและบันทึกข้อมูลดังกล่าวในระบบบูรณาการทะเบียนทรัพย์สิน (LTAX ONLINE) จึงขอให้อำเภอแจ้งเทศบาลและองค์การบริหารส่วนตำบลมอบหมายผู้รับผิดชอบดาวน์โหลดข้อมูลดังกล่าว เพื่อนำไปใช้ประกอบการสำรวจและจัดเก็บภาษีที่ดินและสิ่งปลูกสร้างผ่านระบบบูรณาการทะเบียนทรัพย์สิน (LTAX ONLINE) รายละเอียดปรากฏตามสิ่งที่ส่งมาด้วย

จึงเรียนมาเพื่อทราบและพิจารณาดำเนินการต่อไป สำหรับอำเภอขอให้แจ้งองค์กรปกครองส่วนท้องถิ่นทราบและดำเนินการต่อไป

ขอแสดงความนับถือ

เรียน นายอำเภอท่าปลา
- เพื่อโปรดพิจารณา
- เห็นควรแจ้ง อปท. ในพื้นที่พิจารณาดำเนินการต่อไป

(นายสรพงษ์ มานะสุขอนันต์)
รองผู้ว่าราชการจังหวัด ปฏิบัติราชการแทน
ผู้ว่าราชการจังหวัดอุตรดิตถ์

(นางสาวจันทา ลาคำ)
ปลัดอำเภอ(จพง.ปค.ชำนาญการพิเศษ)รักษาราชการแทน
นายอำเภอท่าปลา

(ชัชวรเชษฐ์ กาวิใจ)
ท้องถิ่นอำเภอท่าปลา
๒๐ พ.ย. ๖๙

สำนักงานท้องถิ่นจังหวัด
กลุ่มงานส่งเสริมและพัฒนาท้องถิ่น
โทร ๐ ๕๕๔๐ ๓๐๐๘ ต่อ ๓

ข้อมูลรูปแปลงที่ดิน

สิ่งที่ส่งมาด้วย

" ร่วมเฉลิมฉลอง ๑๑๑ ปี จังหวัดอุตรดิตถ์ "

สำนักงานท้องถิ่นจังหวัดอุตรดิตถ์
เลขที่รับ 9779
วันที่ 13 พ.ย. 2569
เวลา
☐ บท. ☐ บถ. ☑ สล. ☐ กม. ☐ กง. ☐ บป

ที่ มท ๐๘๐๘.๓/ว ๖๒๔๔

กรมส่งเสริมการปกครองท้องถิ่น
ถนนนครราชสีมา เขตดุสิต กทม. ๑๐๓๐๐

๑๓ พฤศจิกายน ๒๕๖๙

เรื่อง ข้อมูลรูปแปลงที่ดินและข้อมูลผู้ครอบครองหรือใช้ประโยชน์ในที่ดินโฉนดเพื่อการเกษตรและ ส.ป.ก. ๔-๐๑

เรียน ผู้ว่าราชการจังหวัด ทุกจังหวัด (ยกเว้นจังหวัดนนทบุรี สมุทรปราการ สมุทรสงคราม และสมุทรสาคร)

อ้างถึง หนังสือกรมส่งเสริมการปกครองท้องถิ่น ที่ มท ๐๘๐๘.๓/ว ๑๐๗๔ ลงวันที่ ๗ มีนาคม ๒๕๖๘

สิ่งที่ส่งมาด้วย ๑. บัญชีรายชื่อองค์กรปกครองส่วนท้องถิ่นที่มีข้อมูลที่ดินซึ่งอยู่ในความรับผิดชอบของสำนักงานการปฏิรูปที่ดินเพื่อเกษตรกรรม จำนวน ๑ ฉบับ
๒. คู่มือการดาวน์โหลดข้อมูลและบันทึกข้อมูลในระบบบูรณาการทะเบียนทรัพย์สิน (LTAX ONLINE) จำนวน ๑ ฉบับ

ตามที่ กรมส่งเสริมการปกครองท้องถิ่นได้มีหนังสือแจ้งเทศบาลและองค์การบริหารส่วนตำบลดาวน์โหลดข้อมูลรูปแปลงที่ดินและข้อมูลผู้ครอบครองหรือใช้ประโยชน์ในที่ดินในความรับผิดชอบของสำนักงานการปฏิรูปที่ดินเพื่อเกษตรกรรม (ที่ดิน ส.ป.ก. ๔-๐๑) เพื่อใช้ในการจัดเก็บภาษีที่ดินและสิ่งปลูกสร้างความละเอียดตามหนังสือที่อ้างถึง นั้น

กรมส่งเสริมการปกครองท้องถิ่นได้รับข้อมูลรูปแปลงที่ดินและข้อมูลผู้ครอบครองหรือใช้ประโยชน์ในที่ดินโฉนดเพื่อการเกษตรและ ส.ป.ก. ๔-๐๑ ที่เป็นปัจจุบัน ณ วันที่ ๑ พฤศจิกายน ๒๕๖๙ จากสำนักงานการปฏิรูปที่ดินเพื่อเกษตรกรรม และได้ปรับปรุงวิธีการบันทึกข้อมูลที่ดินที่เป็นเอกสารสิทธิ์ที่ดินโฉนดเพื่อการเกษตรและ ส.ป.ก. ๔-๐๑ พร้อมได้จัดทำคู่มือการดาวน์โหลดข้อมูลและบันทึกข้อมูลดังกล่าวในระบบบูรณาการทะเบียนทรัพย์สิน (LTAX ONLINE) จึงขอให้จังหวัดแจ้งเทศบาลและองค์การบริหารส่วนตำบลมอบหมายผู้รับผิดชอบดาวน์โหลดข้อมูลดังกล่าว เพื่อนำไปใช้ประกอบการสำรวจและจัดเก็บภาษีที่ดินและสิ่งปลูกสร้างผ่านระบบบูรณาการทะเบียนทรัพย์สิน (LTAX ONLINE) รายละเอียดปรากฏตามสิ่งที่ส่งมาด้วย

จึงเรียนมาเพื่อโปรดพิจารณา

ขอแสดงความนับถือ

(นายบุญประสงค์ นวลสายย์)
รองอธิบดี ปฏิบัติราชการแทน
อธิบดีกรมส่งเสริมการปกครองท้องถิ่น

กองบริหารการคลังท้องถิ่น
กลุ่มงานนโยบายการคลังและพัฒนารายได้
โทร. ๐-๒๒๔๑-๙๐๐๐ ต่อ ๑๔๒๖ - ๑๔๓๔
ไปรษณีย์อิเล็กทรอนิกส์ saraban@dla.go.th
ผู้ประสานงาน : น.ส.จีรวัลย์ สนั่นเมือง ๐๘-๙๐๕๑-๓๓๐๓

สิ่งที่ส่งมาด้วย

คู่มือการดาวน์โหลดข้อมูล

ที่ได้รับจากสำนักงานการปฏิรูปที่ดินเพื่อเกษตรกรรม (ส.ป.ก.)
ผ่านระบบบูรณาการทะเบียนทรัพย์สิน
(LTAX ONLINE)

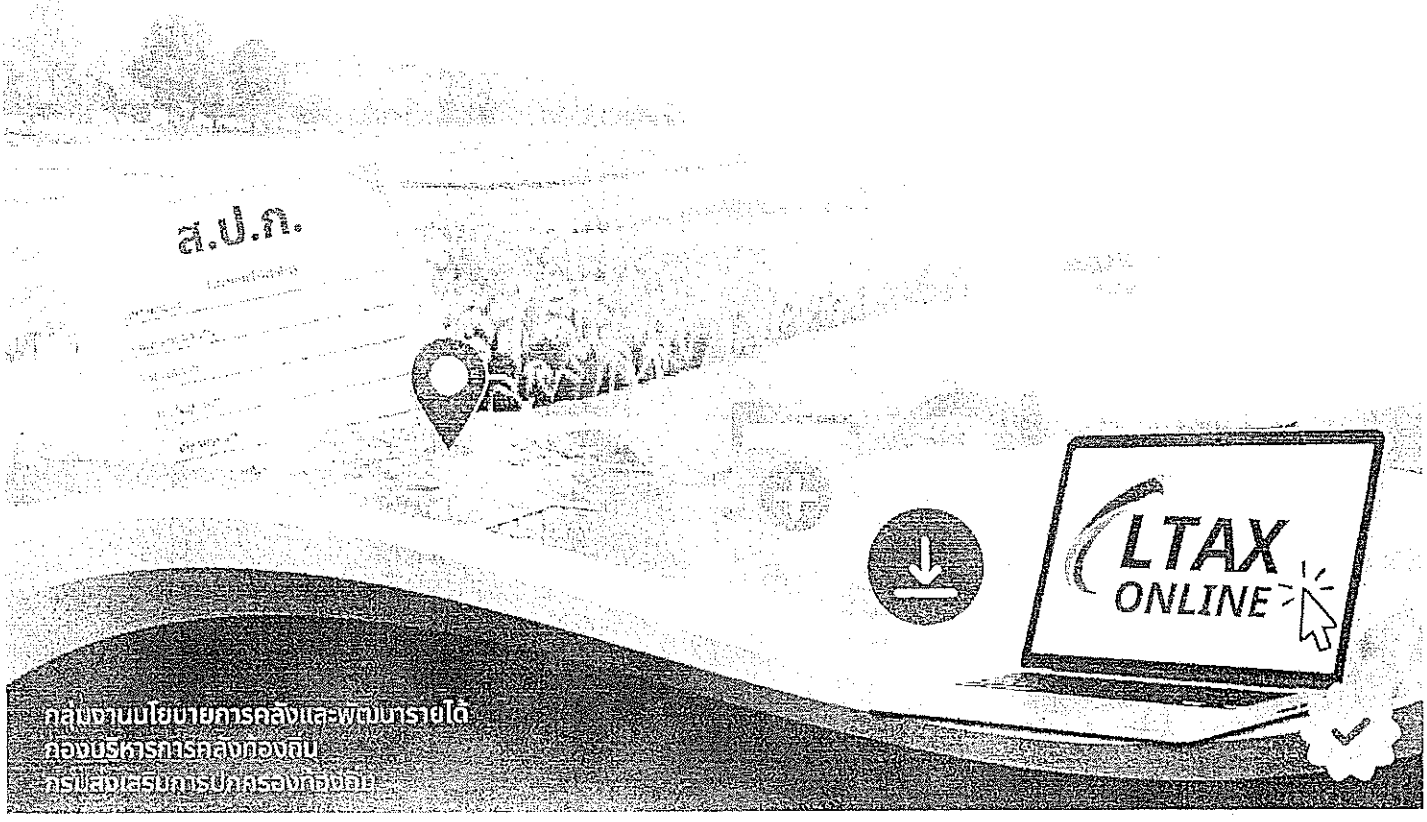

กลุ่มงานนโยบายการคลังและพัฒนารายได้
กองบริหารการคลังกองกลาง
กรมส่งเสริมการปกครองท้องถิ่น

คู่มือการดาวน์โหลดข้อมูลที่ได้รับจากสำนักงานการปฏิรูปที่ดินเพื่อเกษตรกรรม (ส.ป.ก.) ผ่านระบบบูรณาการทะเบียนทรัพย์สิน (LTAX ONLINE)

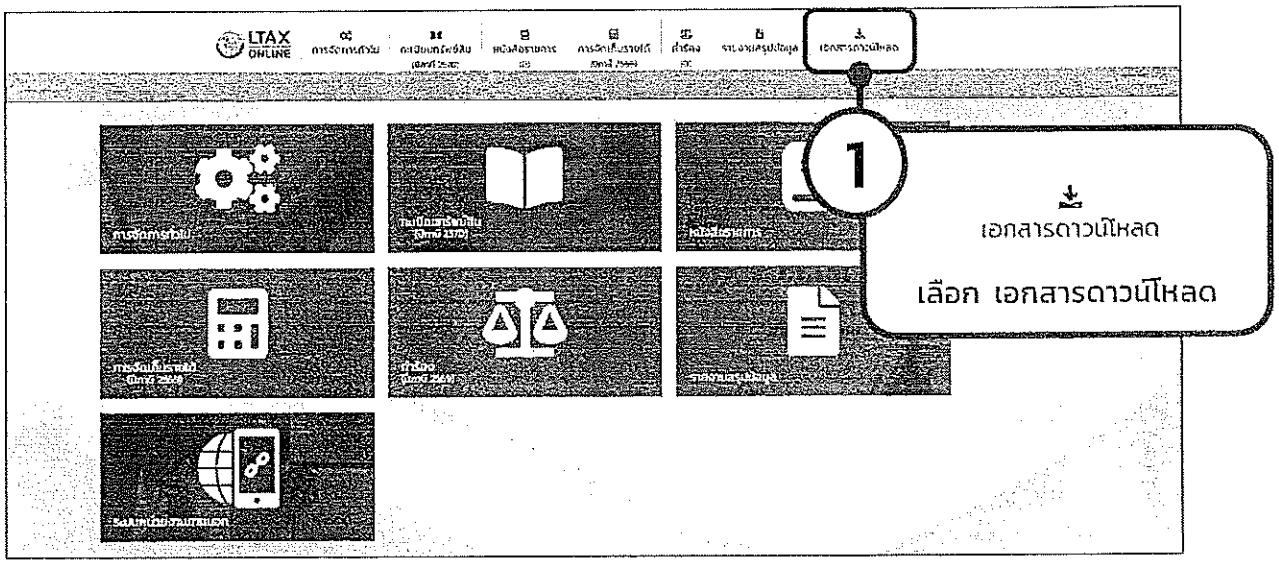

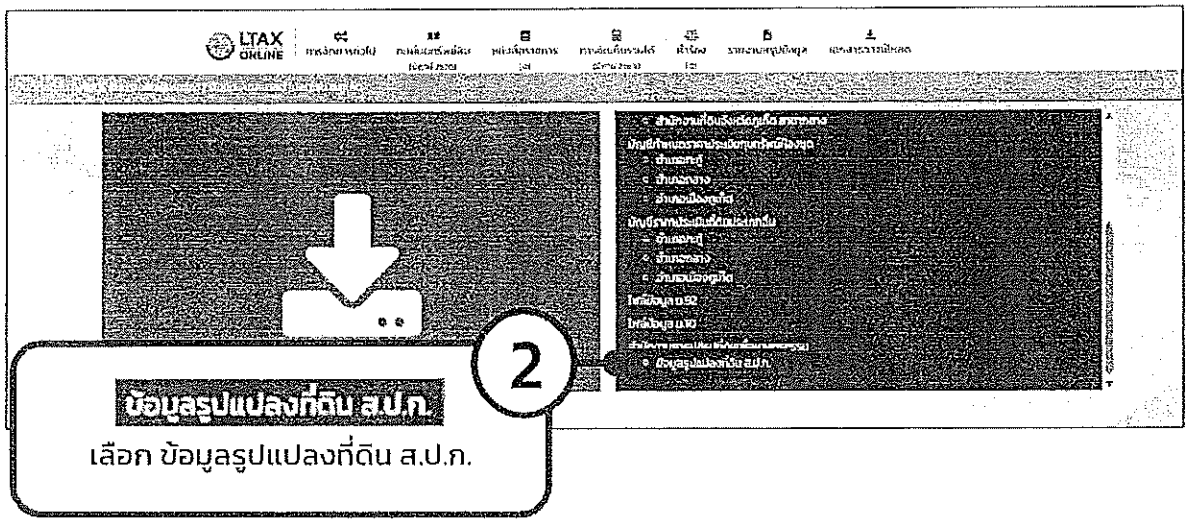

**เมนูข้อมูลรูปแปลงที่ดินเพื่อการเกษตร (ส.ป.ก.)จะแสดงเฉพาะ อปท. ที่มีข้อมูลเท่านั้น

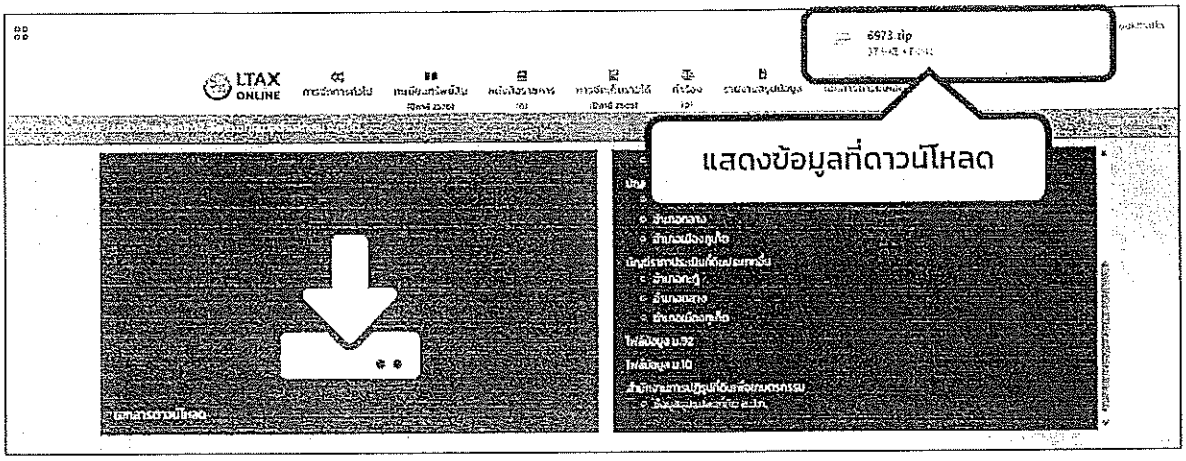
LTAX ONLINE
6973.zip
แสดงข้อมูลที่ดาวน์โหลด

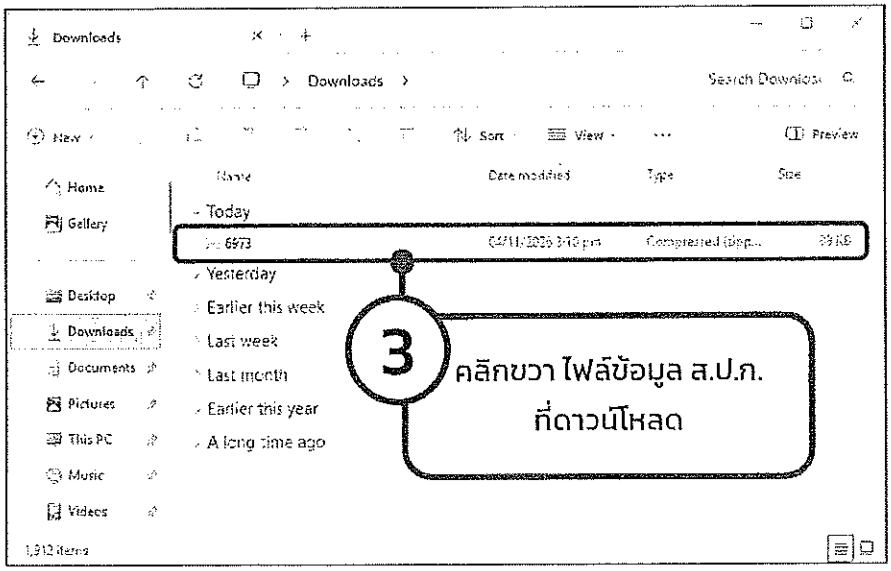
Downloads
Search Downloads
New
Sort
View
Preview
Home
Gallery
Desktop
Downloads
Documents
Pictures
This PC
Music
Videos
Name
Date modified
Type
Size
Today
6973
Yesterday
Earlier this week
Last week
Last month
Earlier this year
A long time ago
1,912 items
3
คลิกขวา ไฟล์ข้อมูล ส.ป.ก.
ที่ดาวน์โหลด

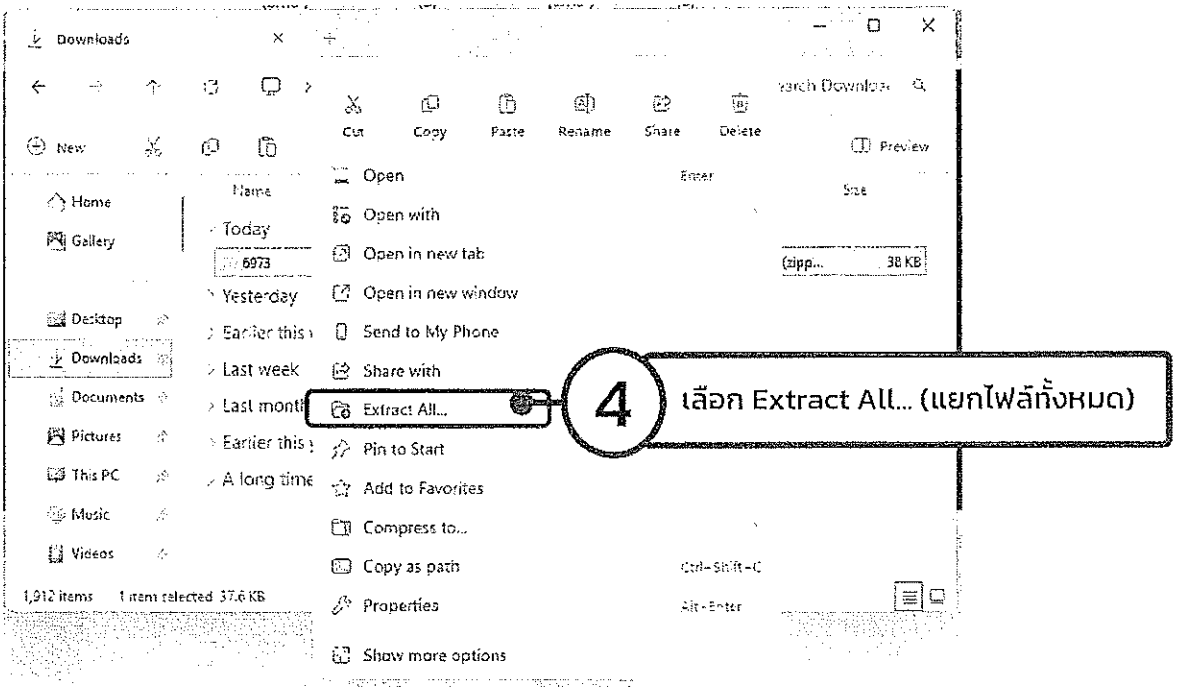
Downloads
Cut
Copy
Paste
Rename
Share
Delete
Preview
New
Home
Gallery
Desktop
Downloads
Documents
Pictures
This PC
Music
Videos
Today
6973
Yesterday
Last week
Open
Open with
Open in new tab
Open in new window
Send to My Phone
Share with
Extract All...
Pin to Start
Add to Favorites
Compress to...
Copy as path
Properties
Show more options
(zipp... 38 KB
4
เลือก Extract All... (แยกไฟล์ทั้งหมด)

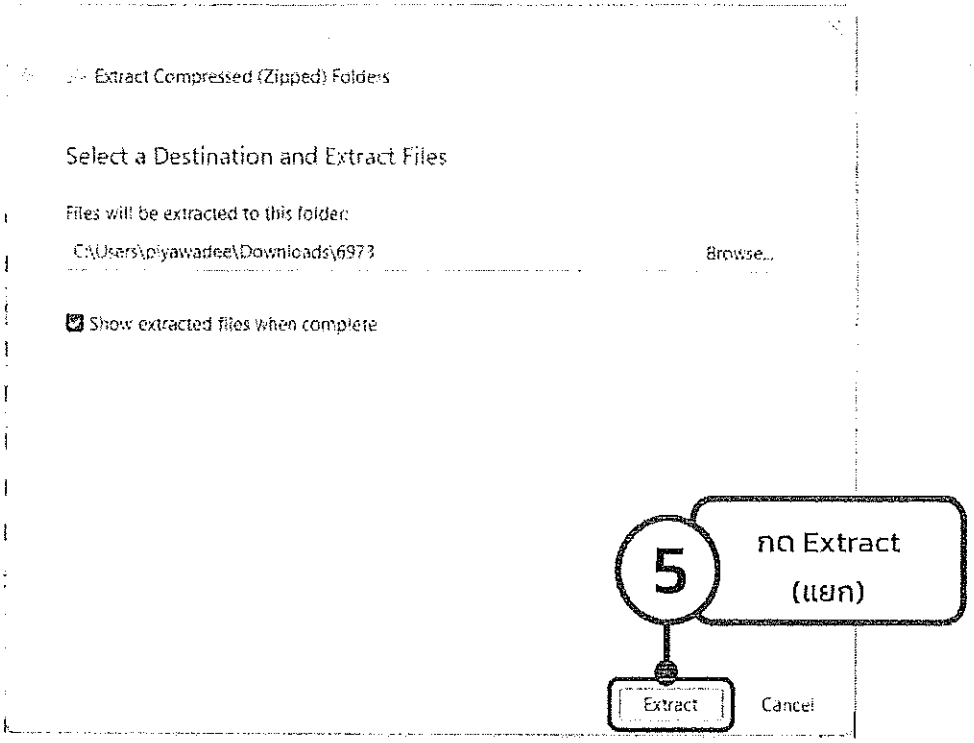
Extract Compressed (Zipped) Folders
Select a Destination and Extract Files
Files will be extracted to this folder:
C:\Users\piyawadee\Downloads\6973
Browse...
Show extracted files when complete
5
กด Extract
(แยก)
Extract
Cancel

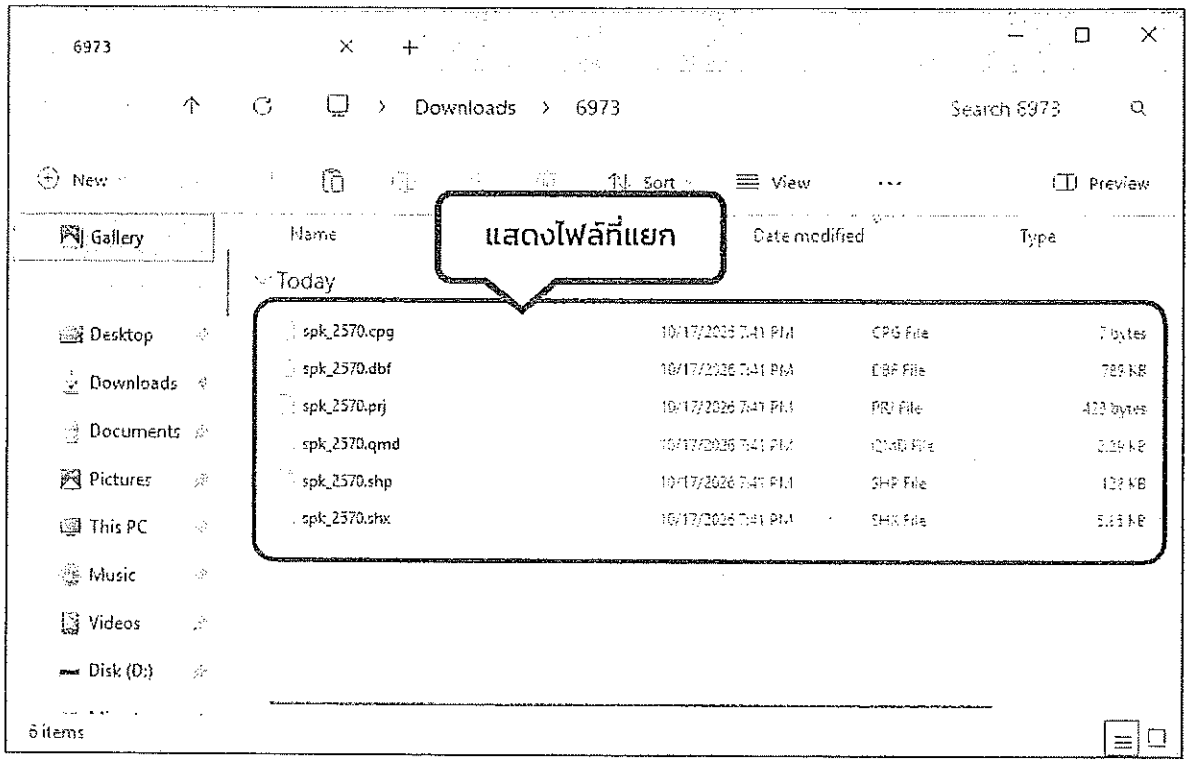

ข้อมูลที่แยกออกแล้ว สามารถเปิดใช้งานผ่านโปรแกรม LTAXGIS (.SHP) เท่านั้น

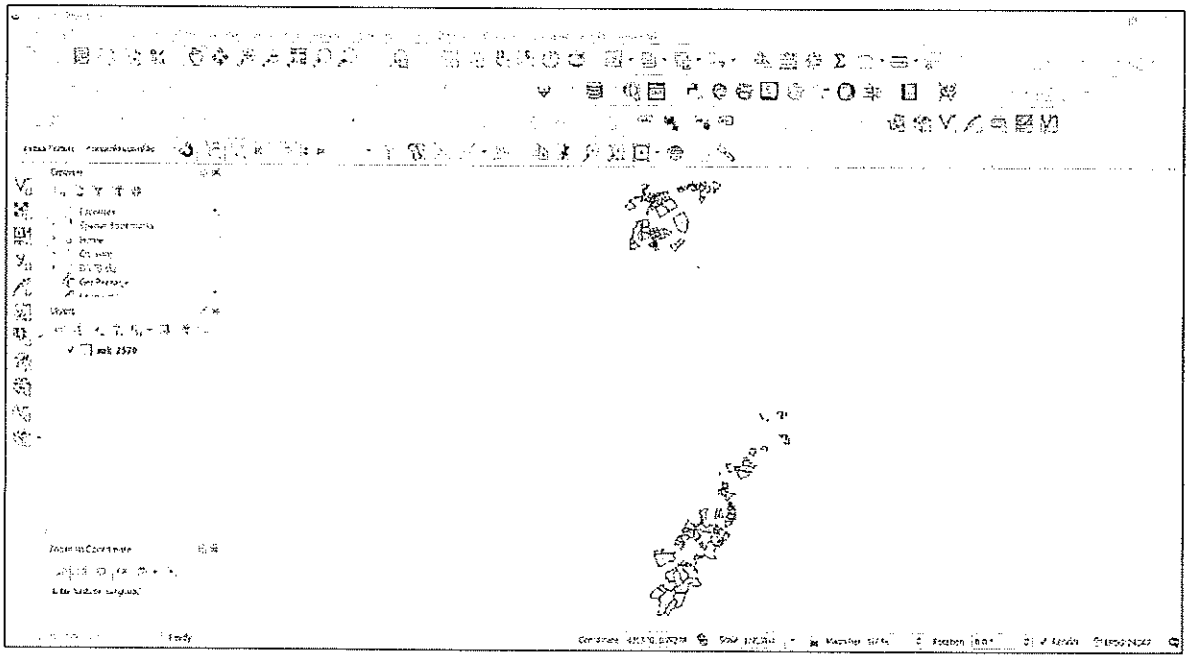

คู่มือวิธีการบันทึกข้อมูล

ที่ได้รับจากสำนักงานการปฏิรูปที่ดินเพื่อเกษตรกรรม (ส.ป.ก.) ลงในระบบบูรณาการทะเบียนทรัพย์สิน

(LTAX ONLINE)



กลุ่มงานนโยบายการคลังและพัฒนารายได้
กองบริหารการคลังท้องถิ่น
กรมส่งเสริมการปกครองท้องถิ่น

คู่มือวิธีการบันทึกข้อมูลที่ได้รับจากสำนักงานการปฏิรูปที่ดินเพื่อเกษตรกรรม (ส.ป.ก.) ลงในระบบบูรณาการทะเบียนทรัพย์สิน (LTAX ONLINE)

การเพิ่มข้อมูลที่ดินเพื่อการเกษตร (ส.ป.ก.) เป็นการบันทึกข้อมูลรายการแปลงที่ดิน ซึ่งจะต้องนำข้อมูลที่ดินที่ได้จาก ส.ป.ก. และการสำรวจการใช้ประโยชน์ของที่ดินดังกล่าวมาบันทึกลงในระบบบูรณาการทะเบียนทรัพย์สิน (LTAX ONLINE) มีวิธีดำเนินการ ดังนี้

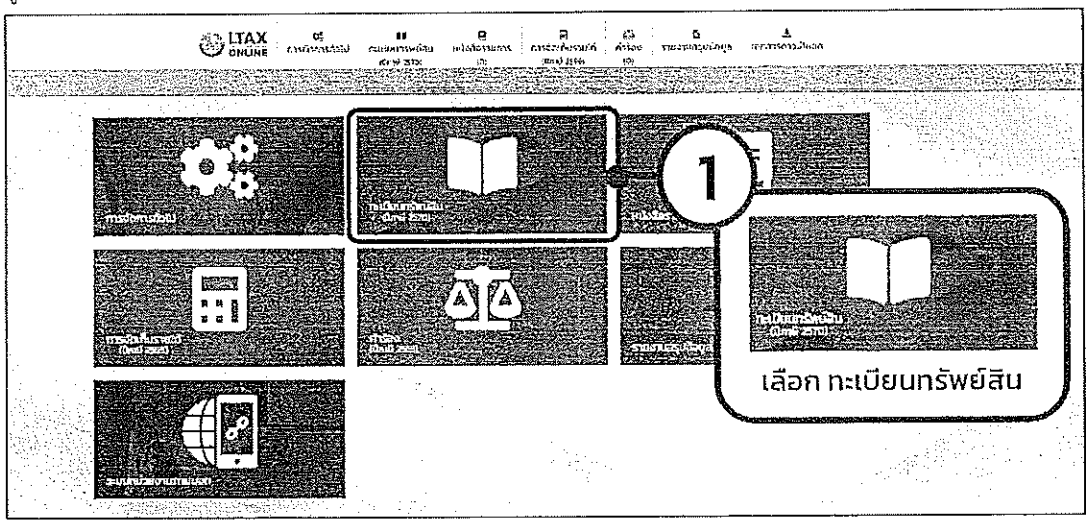

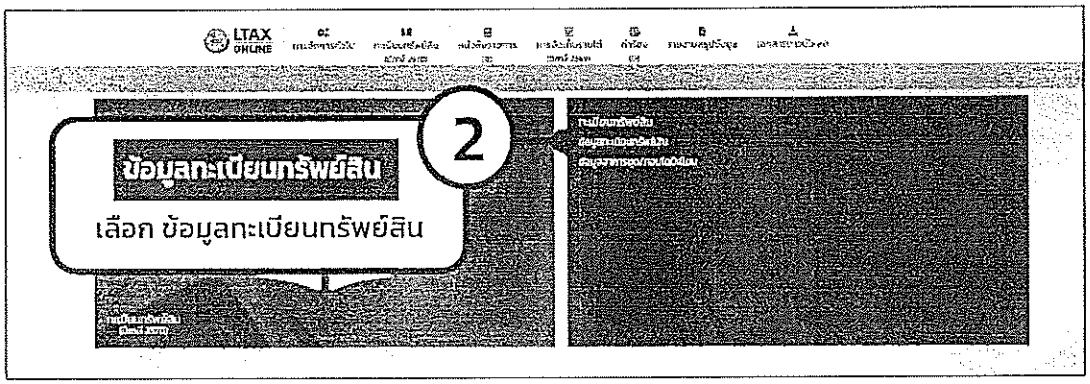

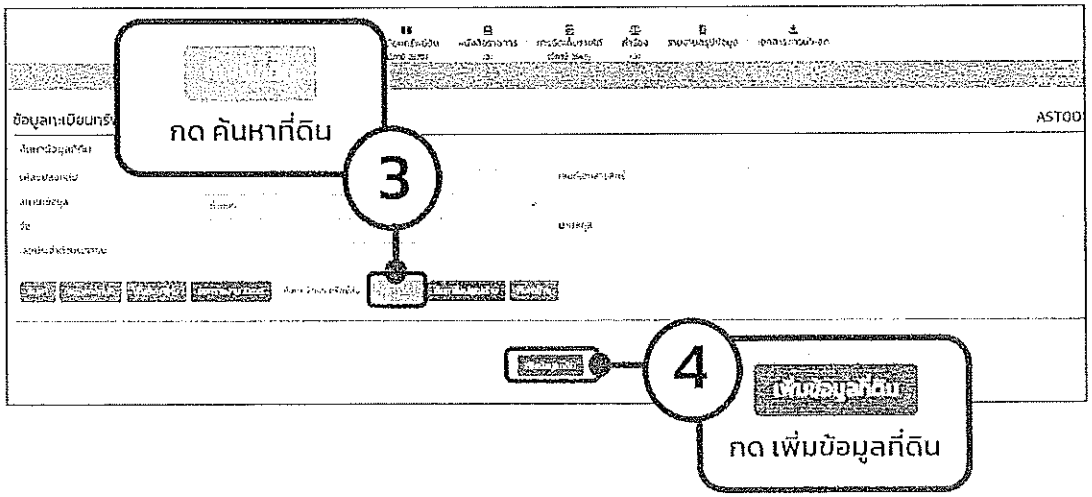

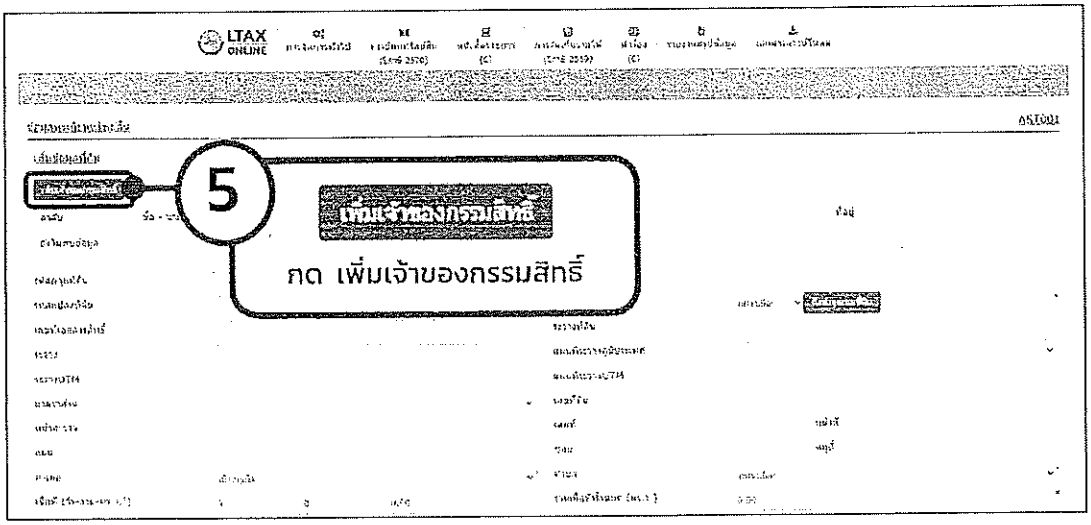

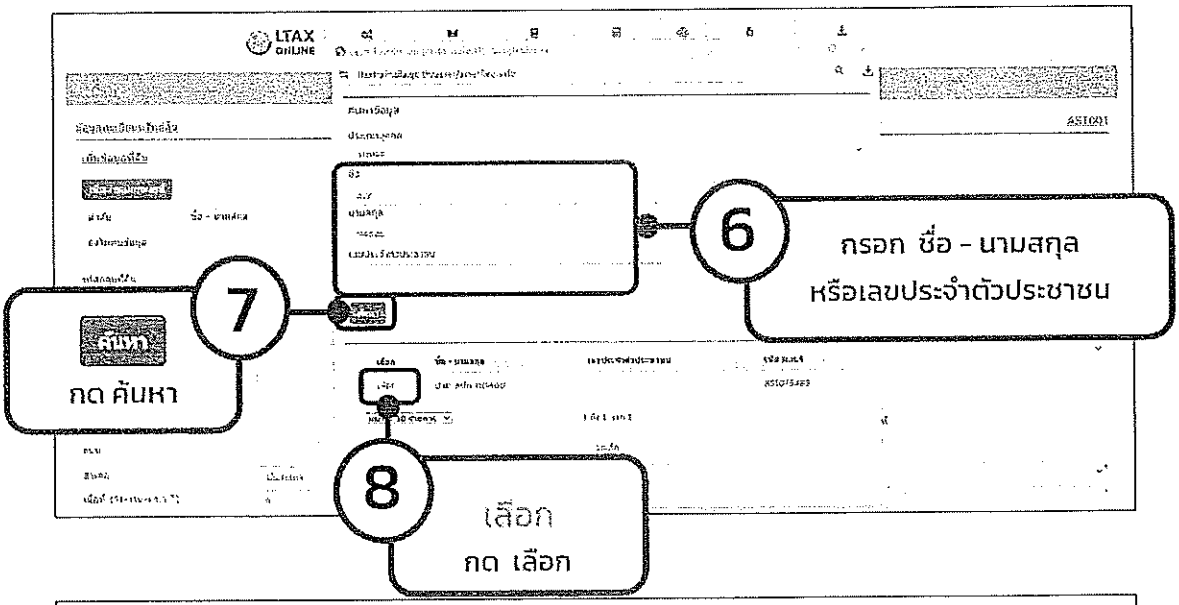

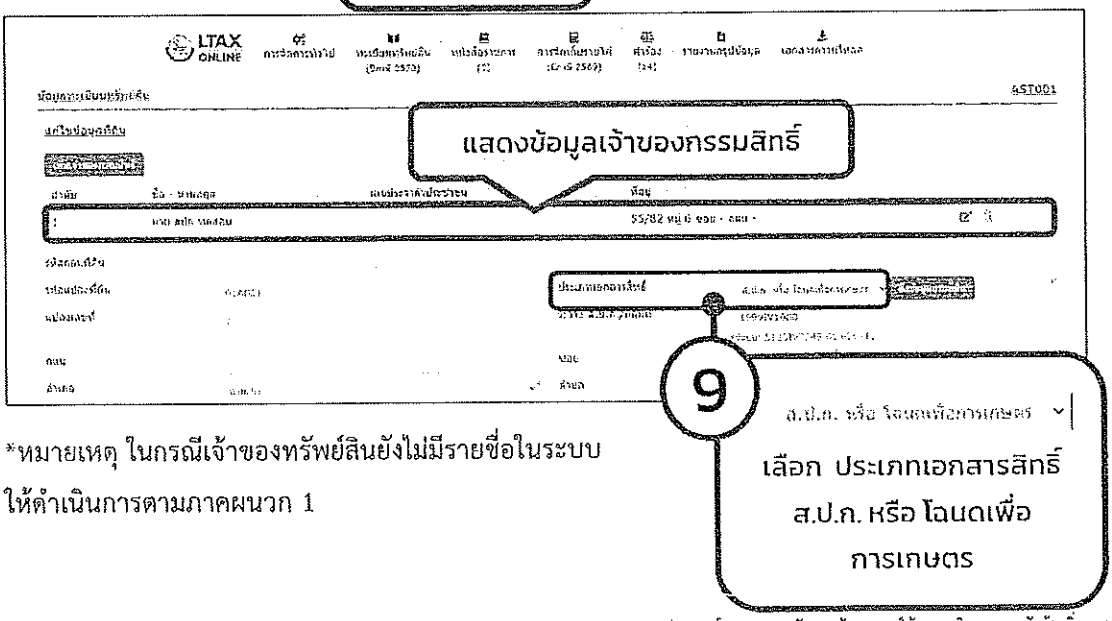

*หมายเหตุ ในกรณีเจ้าของทรัพย์สินยังไม่มีรายชื่อในระบบ ให้ดำเนินการตามภาคผนวก 1

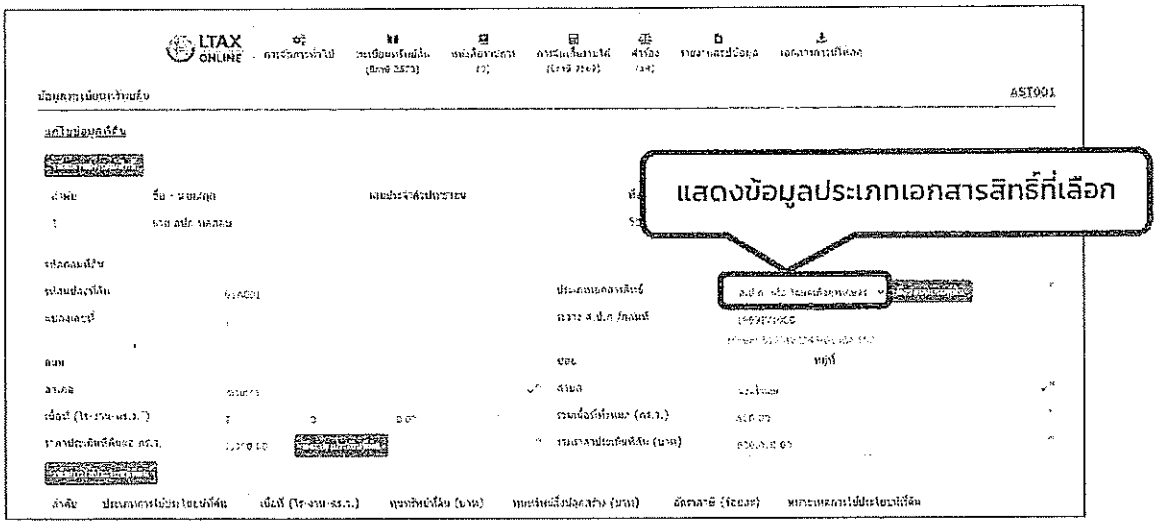
แสดงข้อมูลประเภทเอกสารสิทธิ์ที่เลือก

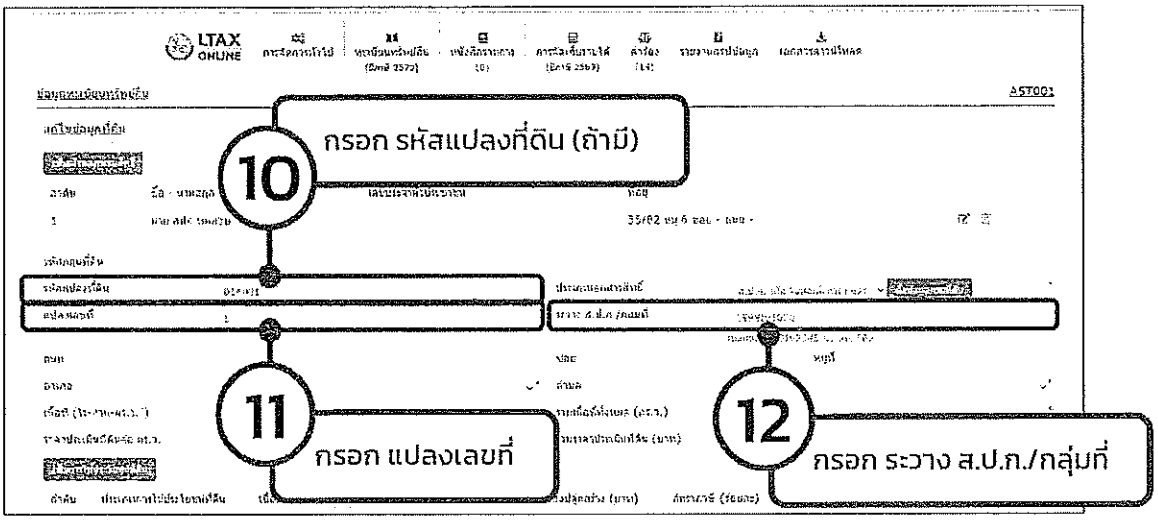
10
กรอก รหัสแปลงที่ดิน (ถ้ามี)
11
กรอก แปลงเลขที่
12
กรอก ระวาง ส.ป.ก./กลุ่มที่

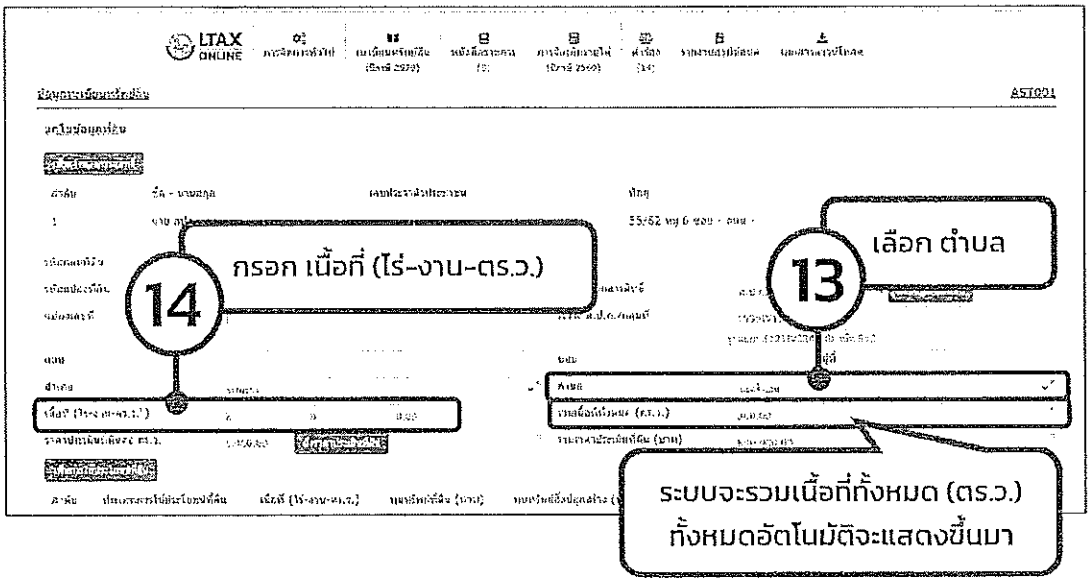
13
เลือก ตำบล
14
กรอก เนื้อที่ (ไร่-งาน-ตร.ว.)
ระบบจะรวมเนื้อที่ทั้งหมด (ตร.ว.)
ทั้งหมดอัตโนมัติจะแสดงขึ้นมา

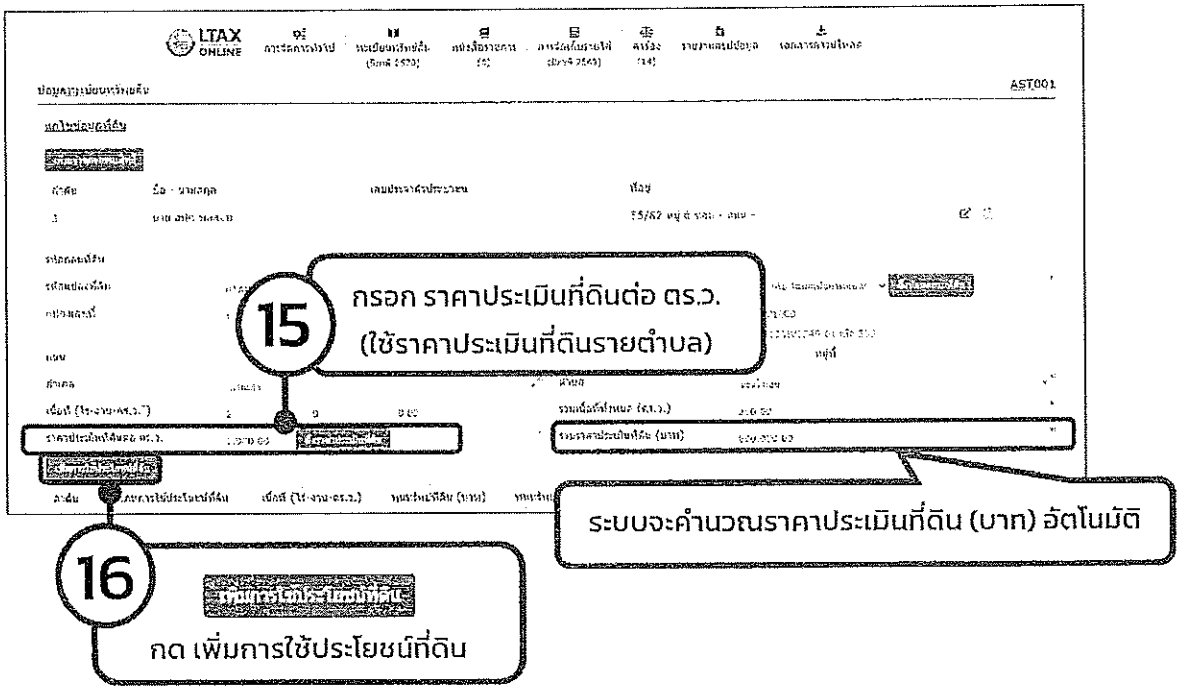

การใช้ประโยชน์ในที่ดินและสิ่งปลูกสร้าง แยกเป็นการใช้ประโยชน์ตามที่พระราชบัญญัติภาษีที่ดินและสิ่งปลูกสร้าง พ.ศ. 2562 หรือตามที่กฎหมายกำหนด ได้แก่

1. เกษตรกรรม หมายถึง การใช้ที่ดินหรือสิ่งปลูกสร้างในการประกอบเกษตรกรรม เช่น ทำนา ทำสวน ทำไร่ เลี้ยงสัตว์ เลี้ยงสัตว์น้ำหรือกิจการอื่นตามที่ประกาศกำหนด โดยมีวัตถุประสงค์เพื่อการบริโภค จำหน่าย หรือใช้งานในฟาร์ม

2. อยู่อาศัย หมายถึง การใช้ที่ดินหรือสิ่งปลูกสร้างโดยมีวัตถุประสงค์เพื่อการอยู่อาศัย รวมถึงที่ดินและสิ่งปลูกสร้าง ซึ่งใช้ประโยชน์ต่อเนื่องด้วย ในระบบจะแบ่งการใช้ประโยชน์อยู่อาศัยออกเป็น 3 กรณี ได้แก่

2.1 ที่อยู่อาศัยหลังหลักและหลังอื่น ๆ อยู่บนพื้นที่เดียวกัน

2.2 ที่อยู่อาศัยหลังหลัก (กรณีไม่ใช่เจ้าของกรรมสิทธิ์ที่ดิน)

2.3 ที่อยู่อาศัยหลังอื่น ๆ

3. อื่นๆ หมายถึง การใช้ประโยชน์ที่ดินหรือสิ่งปลูกสร้างเพื่อวัตถุประสงค์อื่นนอกเหนือจากเกษตรกรรมตามข้อ 1 หรืออยู่อาศัยตามข้อ 2

4. ทิ้งไว้ว่างเปล่า/รกร้าง หมายถึง ที่ดินหรือสิ่งปลูกสร้าง โดยสภาพสามารถทำประโยชน์ได้ แต่ไม่ได้มีการทำประโยชน์ตลอดปีที่ผ่านมา

5. ใช้ประโยชน์หลายประเภท (ในระบบ LTAX ONLINE แบบแนวตั้ง) หมายถึง การใช้ประโยชน์สิ่งปลูกสร้าง 1 หลังไม่ได้ใช้ประโยชน์อย่างเดียว จะต้องวัดขนาดพื้นที่ใช้สอยของสิ่งปลูกสร้างแยกตามประเภทการใช้ประโยชน์ เพื่อนำมาคำนวณสัดส่วนพื้นที่การใช้ประโยชน์ที่ดินและสิ่งปลูกสร้าง

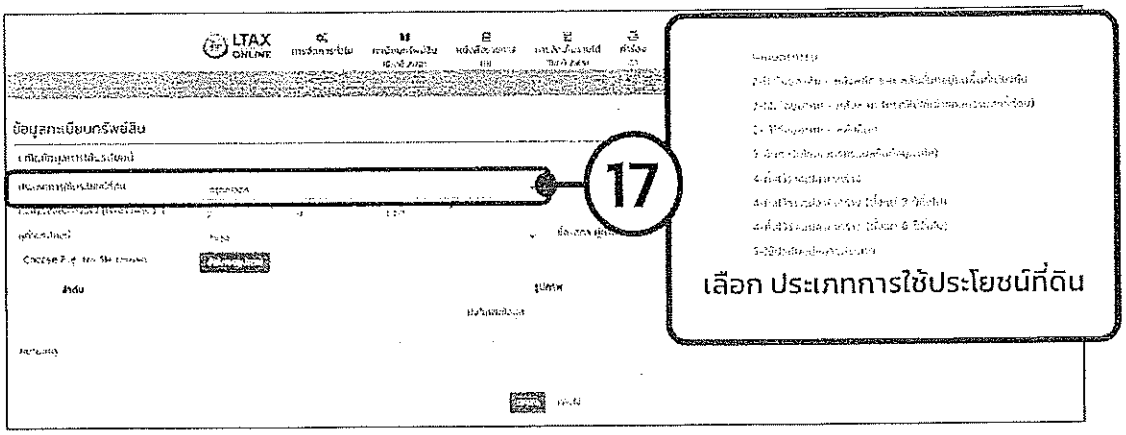
LTAX ONLINE
ข้อมูลทะเบียนทรัพย์สิน
17
เลือก ประเภทการใช้ประโยชน์ที่ดิน

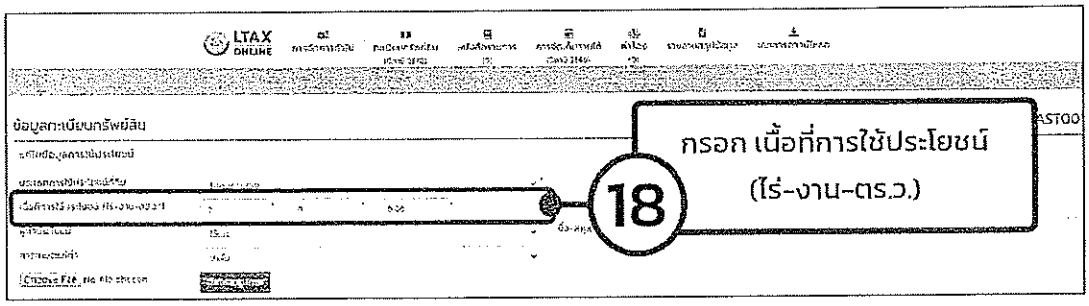
LTAX ONLINE
ข้อมูลทะเบียนทรัพย์สิน
18
กรอก เนื้อที่การใช้ประโยชน์
(ไร่-งาน-ตร.ว.)

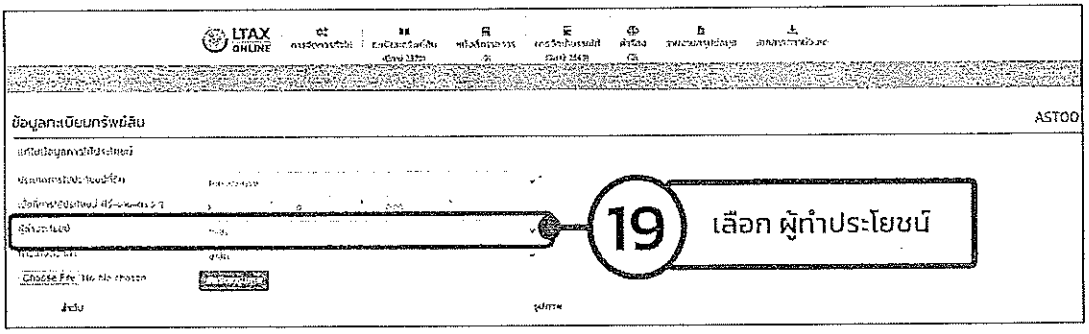
LTAX ONLINE
ข้อมูลทะเบียนทรัพย์สิน
19
เลือก ผู้ทำประโยชน์

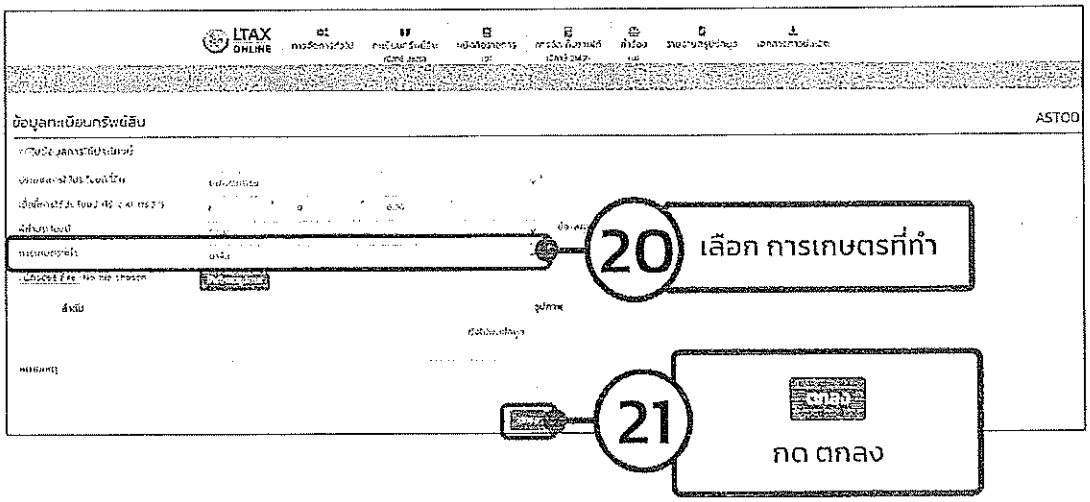
LTAX ONLINE
ข้อมูลทะเบียนทรัพย์สิน
20
เลือก การเกษตรที่ทำ
21
กด ตกลง


ระบบจะแสดงข้อมูลการใช้ประโยชน์ที่ดิน

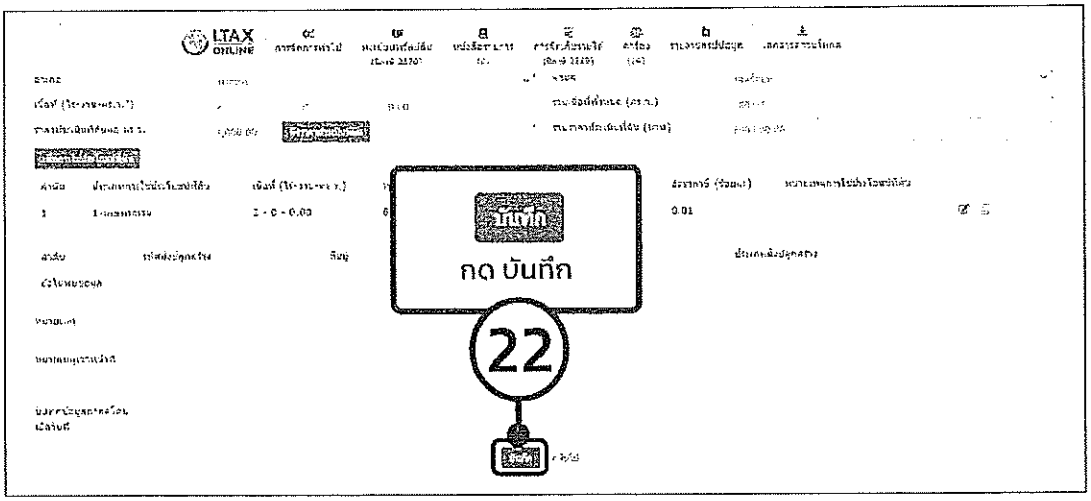
บันทึก
กด บันทึก
22


ข้อมูลทะเบียนทรัพย์สิน
AST001
ระบบจะแสดงข้อมูลที่ดิน ส.ป.ก. หรือ โฉนดเพื่อการเกษตร

ภาคผนวก 1

การเพิ่มข้อมูลเจ้าของทรัพย์สิน

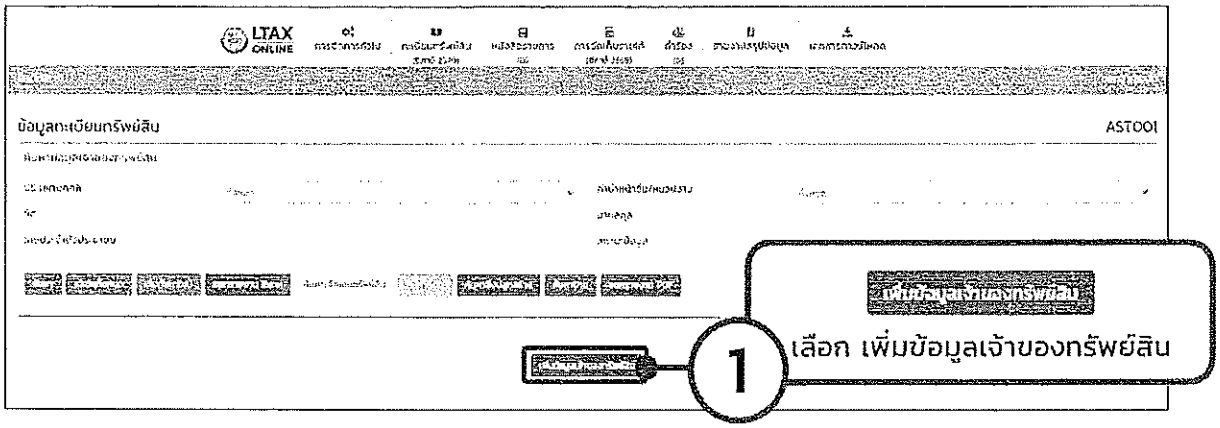

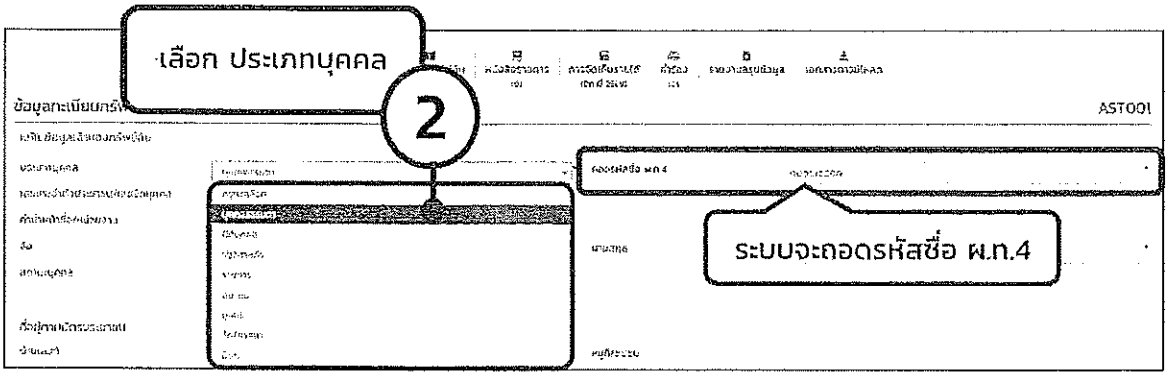

ประเภทบุคคล ประกอบด้วย บุคคลธรรมดา นิติบุคคล รัฐวิสาหกิจ ส่วนราชการ สมาคม มูลนิธิ ศาสนสมบัติ (เช่น วัด คริสตจักร มัสยิด) และอื่น ๆ

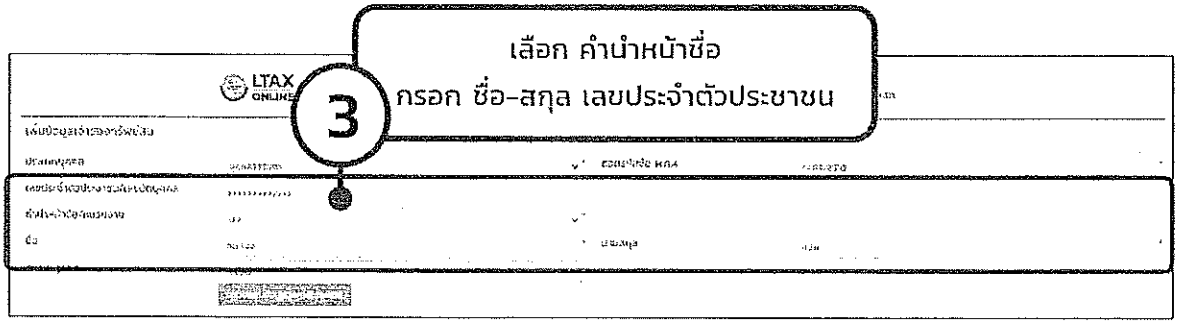

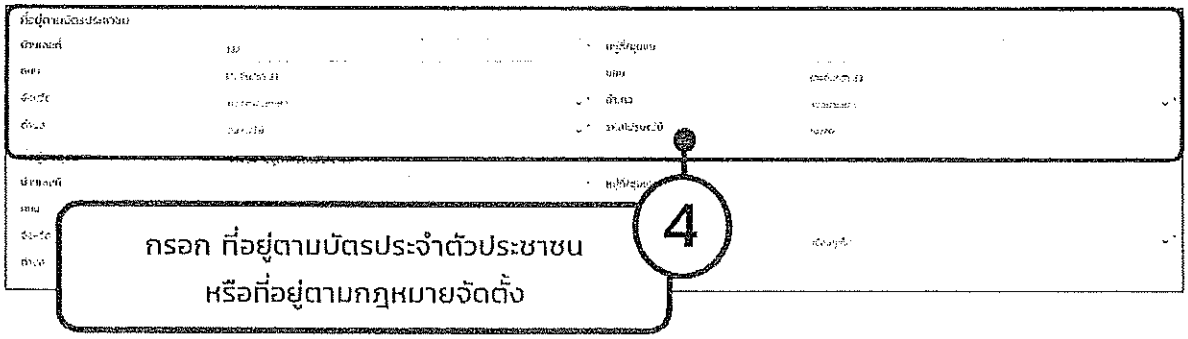

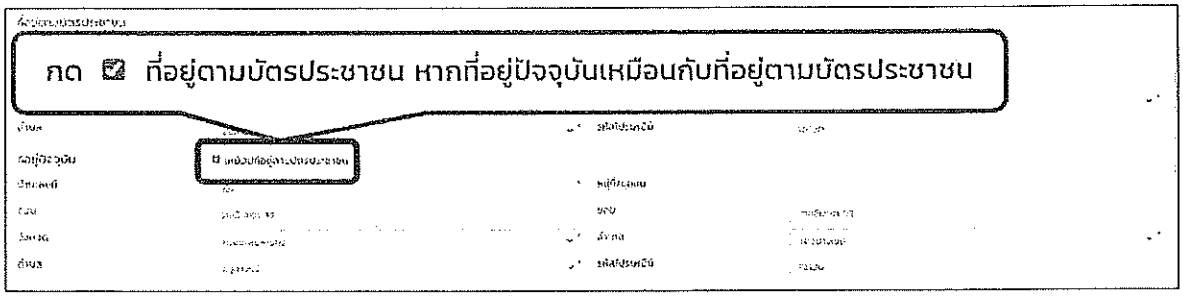
กด ☑ ที่อยู่ตามบัตรประชาชน หากที่อยู่ปัจจุบันเหมือนกับที่อยู่ตามบัตรประชาชน

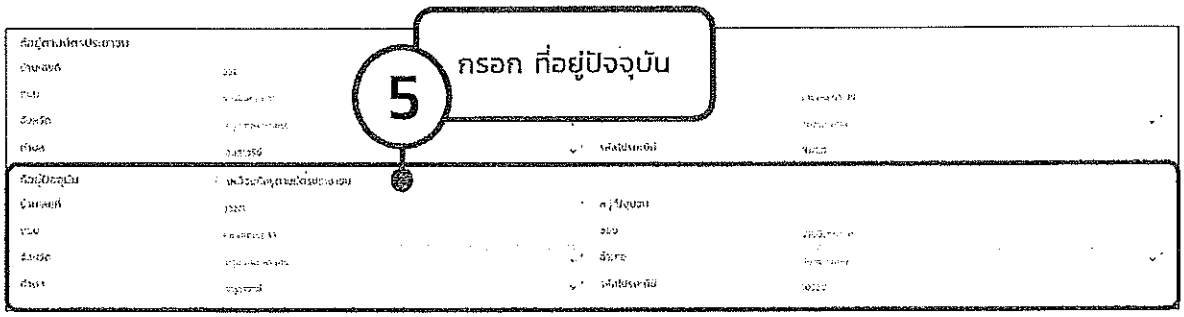
5
กรอก ที่อยู่ปัจจุบัน

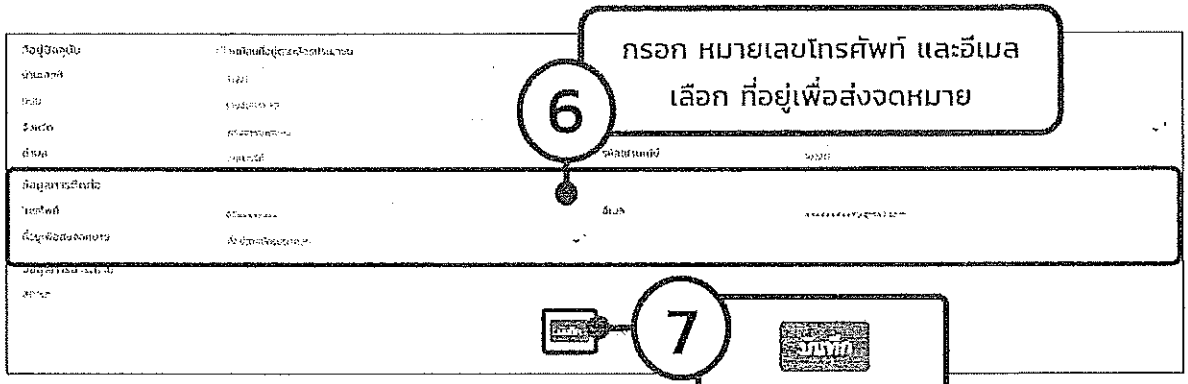
6
กรอก หมายเลขโทรศัพท์ และอีเมล
เลือก ที่อยู่เพื่อส่งจดหมาย
7
กด บันทึก

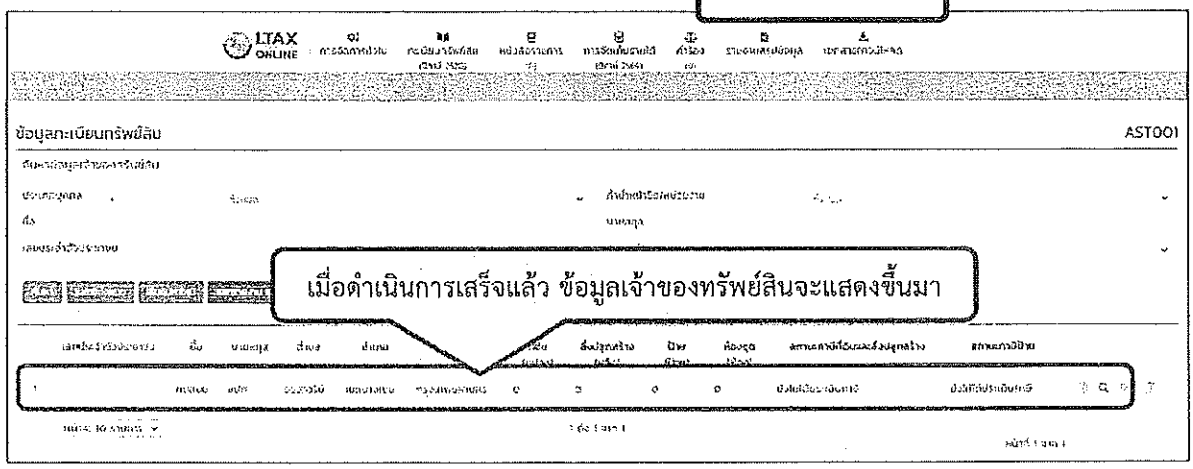
LTAX ONLINE
ข้อมูลทะเบียนทรัพย์สิน
AST001
เมื่อดำเนินการเสร็จแล้ว ข้อมูลเจ้าของทรัพย์สินจะแสดงขึ้นมา

บัญชีรายชื่อองค์กรปกครองส่วนท้องถิ่นที่มีข้อมูลที่ดิน
ซึ่งอยู่ในความรับผิดชอบของสำนักงานการปฏิรูปที่ดินเพื่อเกษตรกรรม

ลำดับ	จังหวัด	อำเภอ	อปท.
3039	อุดรธานี	โนนสะอาด	เทศบาลตำบลหนองแวงโนนสะอาด
3040	อุดรธานี	โนนสะอาด	เทศบาลตำบลโนนสะอาด
3041	อุดรธานี	โนนสะอาด	เทศบาลตำบลโพธิ์ศรีสำราญ
3042	อุดรธานี	ไชยวาน	อบต.คำเลาะ
3043	อุดรธานี	ไชยวาน	อบต.หนองหลัก
3044	อุดรธานี	ไชยวาน	เทศบาลตำบลโพนสูง
3045	อุดรธานี	ไชยวาน	เทศบาลตำบลไชยวาน
3046	อุตรดิตถ์	ตรอน	อบต.น้ำอ่าง
3047	อุตรดิตถ์	ตรอน	อบต.บ้านแก่ง
3048	อุตรดิตถ์	ตรอน	อบต.วังแดง
3049	อุตรดิตถ์	ตรอน	อบต.หาดสองแคว
3050	อุตรดิตถ์	ตรอน	เทศบาลตำบลตรอน
3051	อุตรดิตถ์	ตรอน	เทศบาลตำบลบ้านแก่ง
3052	อุตรดิตถ์	ทองแสนขัน	อบต.น้ำพี้
3053	อุตรดิตถ์	ทองแสนขัน	อบต.บ่อทอง
3054	อุตรดิตถ์	ทองแสนขัน	อบต.ป่าคาย
3055	อุตรดิตถ์	ทองแสนขัน	อบต.ผักขวง
3056	อุตรดิตถ์	ทองแสนขัน	เทศบาลตำบลทองแสนขัน
3057	อุตรดิตถ์	ท่าปลา	อบต.ท่าแฝก
3058	อุตรดิตถ์	ท่าปลา	อบต.น้ำหมัน
3059	อุตรดิตถ์	ท่าปลา	อบต.ผาเลือด
3060	อุตรดิตถ์	ท่าปลา	เทศบาลตำบลร่วมจิต
3061	อุตรดิตถ์	ท่าปลา	เทศบาลตำบลร่วมใจ
3062	อุตรดิตถ์	ท่าปลา	เทศบาลตำบลหาดล้า
3063	อุตรดิตถ์	น้ำปาด	อบต.น้ำไคร้
3064	อุตรดิตถ์	น้ำปาด	อบต.น้ำไผ่
3065	อุตรดิตถ์	น้ำปาด	อบต.บ้านฝาย
3066	อุตรดิตถ์	น้ำปาด	อบต.ห้วยมุ่น
3067	อุตรดิตถ์	น้ำปาด	อบต.เด่นเหล็ก
3068	อุตรดิตถ์	น้ำปาด	อบต.แสนตอ
3069	อุตรดิตถ์	น้ำปาด	เทศบาลตำบลน้ำปาด

บัญชีรายชื่อองค์กรปกครองส่วนท้องถิ่นที่มีข้อมูลที่ดิน
ซึ่งอยู่ในความรับผิดชอบของสำนักงานการปฏิรูปที่ดินเพื่อเกษตรกรรม

ลำดับ	จังหวัด	อำเภอ	อปท.
3070	อุตรดิตถ์	บ้านโคก	อบต.บ่อเบี้ย
3071	อุตรดิตถ์	บ้านโคก	อบต.ม่วงเจ็ดต้น
3072	อุตรดิตถ์	บ้านโคก	เทศบาลตำบลนาขุม
3073	อุตรดิตถ์	บ้านโคก	เทศบาลตำบลบ้านโคก
3074	อุตรดิตถ์	พิชัย	อบต.ท่าสัก
3075	อุตรดิตถ์	พิชัย	อบต.นายาง
3076	อุตรดิตถ์	พิชัย	อบต.นาอิน
3077	อุตรดิตถ์	พิชัย	อบต.บ้านดารา
3078	อุตรดิตถ์	พิชัย	อบต.บ้านหม้อ
3079	อุตรดิตถ์	พิชัย	อบต.ในเมือง
3080	อุตรดิตถ์	พิชัย	อบต.ไร่อ้อย
3081	อุตรดิตถ์	พิชัย	เทศบาลตำบลท่าสัก
3082	อุตรดิตถ์	พิชัย	เทศบาลตำบลในเมือง
3083	อุตรดิตถ์	ฟากท่า	อบต.บ้านเสี้ยว
3084	อุตรดิตถ์	ฟากท่า	อบต.ฟากท่า
3085	อุตรดิตถ์	ฟากท่า	อบต.สองคอน
3086	อุตรดิตถ์	ฟากท่า	อบต.สองห้อง
3087	อุตรดิตถ์	ฟากท่า	เทศบาลตำบลฟากท่า
3088	อุตรดิตถ์	ลับแล	อบต.ขัยจุมพล
3089	อุตรดิตถ์	ลับแล	อบต.ด่านแม่คำมัน
3090	อุตรดิตถ์	ลับแล	อบต.ฝายหลวง
3091	อุตรดิตถ์	ลับแล	อบต.แม่พูล
3092	อุตรดิตถ์	ลับแล	เทศบาลตำบลทุ่งยั้ง
3093	อุตรดิตถ์	ลับแล	เทศบาลตำบลศรีพนมมาศ
3094	อุตรดิตถ์	ลับแล	เทศบาลตำบลหัวดง
3095	อุตรดิตถ์	เมืองอุตรดิตถ์	อบต.ขุนฝาง
3096	อุตรดิตถ์	เมืองอุตรดิตถ์	อบต.ถ้ำฉลอง
3097	อุตรดิตถ์	เมืองอุตรดิตถ์	อบต.บ้านด่าน
3098	อุตรดิตถ์	เมืองอุตรดิตถ์	อบต.บ้านด่านนาขาม
3099	อุตรดิตถ์	เมืองอุตรดิตถ์	อบต.วังดิน
3100	อุตรดิตถ์	เมืองอุตรดิตถ์	อบต.หาดงิ้ว

บัญชีรายชื่อองค์กรปกครองส่วนท้องถิ่นที่มีข้อมูลที่ดิน

ซึ่งอยู่ในความรับผิดชอบของสำนักงานการปฏิรูปที่ดินเพื่อเกษตรกรรม

ลำดับ	จังหวัด	อำเภอ	อปท.
3101	อุตรดิตถ์	เมืองอุตรดิตถ์	อบต.แสนตอ
3102	อุตรดิตถ์	เมืองอุตรดิตถ์	เทศบาลตำบลคุ้งตะเภา
3103	อุตรดิตถ์	เมืองอุตรดิตถ์	เทศบาลตำบลงิ้วงาม
3104	อุตรดิตถ์	เมืองอุตรดิตถ์	เทศบาลตำบลท่าเสา
3105	อุตรดิตถ์	เมืองอุตรดิตถ์	เทศบาลตำบลน้ำริด
3106	อุตรดิตถ์	เมืองอุตรดิตถ์	เทศบาลตำบลบ้านด่านนาขาม
3107	อุตรดิตถ์	เมืองอุตรดิตถ์	เทศบาลตำบลบ้านเกาะ
3108	อุตรดิตถ์	เมืองอุตรดิตถ์	เทศบาลตำบลป่าเซ่า
3109	อุตรดิตถ์	เมืองอุตรดิตถ์	เทศบาลตำบลผาจุก
3110	อุตรดิตถ์	เมืองอุตรดิตถ์	เทศบาลตำบลหาดกรวด
3111	อุตรดิตถ์	เมืองอุตรดิตถ์	เทศบาลเมืองอุตรดิตถ์
3112	อุทัยธานี	ทัพทัน	อบต.หนองยายดา
3113	อุทัยธานี	ทัพทัน	อบต.โคกหม้อ
3114	อุทัยธานี	ทัพทัน	เทศบาลตำบลตลุกดู่
3115	อุทัยธานี	ทัพทัน	เทศบาลตำบลหนองกระทุ่ม
3116	อุทัยธานี	บ้านไร่	อบต.คอกควาย
3117	อุทัยธานี	บ้านไร่	อบต.ทัพหลวง
3118	อุทัยธานี	บ้านไร่	อบต.บ้านบึง
3119	อุทัยธานี	บ้านไร่	อบต.บ้านใหม่คลองเคียน
3120	อุทัยธานี	บ้านไร่	อบต.บ้านไร่
3121	อุทัยธานี	บ้านไร่	อบต.วังหิน
3122	อุทัยธานี	บ้านไร่	อบต.หนองจอก
3123	อุทัยธานี	บ้านไร่	อบต.หนองบ่มกล้วย
3124	อุทัยธานี	บ้านไร่	อบต.หูช้าง
3125	อุทัยธานี	บ้านไร่	อบต.ห้วยแห้ง
3126	อุทัยธานี	บ้านไร่	อบต.เจ้าวัด
3127	อุทัยธานี	บ้านไร่	อบต.เมืองการุ้ง
3128	อุทัยธานี	บ้านไร่	เทศบาลตำบลบ้านไร่
3129	อุทัยธานี	บ้านไร่	เทศบาลตำบลเมืองการุ้ง
3130	อุทัยธานี	ลานสัก	อบต.ทุ่งนางาม
3131	อุทัยธานี	ลานสัก	อบต.น้ำรอบ